



Департамент по недропользованию по Южному федеральному округу

(наименование органа, выдавшего лицензию)

**ЛИЦЕНЗИЯ
на пользование недрами**

Р С Т

серия

0 3 1 5 5

номер

Т Э

вид лицензии

Выдана

АКЦИОНЕРНОМУ ОБЩЕСТВУ

(субъект предпринимательской деятельности, получивший

"ДОНСКОЙ АНТРАЦИТ"

данную лицензию)

в лице

генерального директора

(ф.и.о. лица, представляющего субъект предпринимательской деятельности)

Прядильщикова Игоря Николаевича

с целевым назначением и видами работ

разведка и добыча

антрацита на участке Обуховский Северный

Участок недр расположен

в 12 км на северо-восток от г. Зверevo

(наименование населенного пункта,

в Красносулинском районе Ростовской области

района, области, края, республики)

Описание границ участка недр, координаты угловых точек, копии

топопланов, разрезов и др. приводятся в приложении

3, 6

Участок недр имеет статус

горного отвода

(№ прилож.)

(геологического или горного отвода)

Дата окончания действия лицензии

15 января 2032 года

(число, месяц, год)

Место штампа

Осуществление недропользования
Департамент по недропользованию
по Южному федеральному округу
ЗАРЕГИСТРИРОВАНО
« 08 » июля 2015 г.
в реестре за № 1395
(подпись уполномоченного регистратора)
Красова А.И.
(ф.и.о. регистратора)

Неотъемлемыми составными частями настоящей лицензии являются следующие документы (приложения):

1. Условия пользования недрами, на 5 л.;
2. Копия решения, являющегося основанием предоставления лицензии, принятого в соответствии со статьей 10¹ Закона Российской Федерации «О недрах» на 1 л.;
3. Схема расположения участка недр на 2 л.;
4. Копия свидетельства о государственной регистрации юридического лица на 1 л.;
5. Копия свидетельства о постановке пользователя недр на налоговый учет на 1 л.;
6. Документ на 2 л., содержащий сведения об участке недр, отражающие местоположение участка недр в административно-территориальном отношении с указанием границ особо охраняемых природных территорий, а также участков ограниченного и запрещенного землепользования с отражением их на схеме расположения участка недр;
геологическую характеристику участка недр с указанием наличия месторождений (залежей) полезных ископаемых и запасов (ресурсов) по ним;
обзор работ, проведенных ранее на участке недр, наличие на участке недр горных выработок, скважин и иных объектов, которые могут быть использованы при работе на этом участке;
сведения о добытых полезных ископаемых за период пользования участком недр (если ранее производилась добыча полезных ископаемых);
наличие других пользователей недр в границах данного участка недр;
7. Перечисление предыдущих пользователей данным участком недр (если ранее участок недр находился в пользовании) с указанием оснований, сроков предоставления (перехода права) участка недр в пользование и прекращения действия лицензии на пользование этим участком недр (указывается при переоформлении лицензии), на 1 л.;
8. Краткая справка о пользователе недр, содержащая: юридический адрес пользователя недр, банковские реквизиты, контактные телефоны, на 1 л.;
9. Иные приложения _____

(название документов, количество страниц)

Уполномоченное должностное лицо
органа, выдавшего лицензию

Начальник департамента


(должность, ф.и.о. лица, подписавшего лицензию)

Распопов Юрий Валентинович

Подпись

М. п., дата

08.06.2015 г.



УСЛОВИЯ ПОЛЬЗОВАНИЯ НЕДРАМИ

1. Общие сведения

1.1. Пользователь недр: **АКЦИОНЕРНОЕ ОБЩЕСТВО «ДОНСКОЙ АНТРАЦИТ» (АО «ДОНСКОЙ АНТРАЦИТ»)**.

1.2. Участок недр, предоставленный в пользование: **участок Обуховский Северный**, расположенный на территории **Красносулинского района Ростовской области**.

1.3. Вид пользования недрами: **разведка и добыча антрацита**.

1.4. Орган, предоставивший лицензию: **Департамент по недропользованию по Южному федеральному округу (Югнедра)**.

1.5. Основание предоставления права пользования недрами: **пункт 4 статьи 10.1 Закона Российской Федерации «О недрах» (по результатам аукциона)**.

1.6. Основание оформления лицензии: **приказ Югнедра № 153 от 29.05.2015 г.** (приложение № 2 к лицензии).

2. Пространственные границы и статус участка недр, предоставленного в пользование

Схема участка недр и описание пространственных границ участка недр содержатся в приложении № 3 к настоящей лицензии.

3. Границы земельного участка или акватории, выделенных для ведения работ, связанных с использованием недрами

Земельные, лесные участки, водные объекты необходимые для ведения работ, связанных с использованием недрами, предоставляются Пользователю недр в порядке, установленном законодательством Российской Федерации, после утверждения проекта проведения указанных работ.

4. Сроки действия лицензии и начала работ на участке недр

4.1. Сроки подготовки проектной документации, представления геологической информации на государственную экспертизу:

4.1.1. подготовка и утверждение в установленном порядке проекта работ по геологическому изучению недр (поискам и оценке месторождений полезных ископаемых), получившего положительное заключение экспертизы в соответствии с Законом Российской Федерации «О недрах»: **НЕ ПРЕДУСМОТРЕНО**;

4.1.2. представление подготовленных в установленном порядке материалов по результатам геологического изучения недр (поисков и оценки месторождений полезных ископаемых) на государственную экспертизу запасов полезных ископаемых в соответствии с Законом Российской Федерации «О недрах»: **НЕ ПРЕДУСМОТРЕНО**;

4.1.3. подготовка и утверждение в установленном порядке проекта работ по разведке месторождения, получившего положительное заключение экспертизы в

соответствии с Законом Российской Федерации «О недрах»: **НЕ ПРЕДУСМОТРЕНО;**

4.1.4. представление подготовленных в установленном порядке материалов по результатам разведочных работ на государственную экспертизу запасов полезных ископаемых в соответствии с Законом Российской Федерации «О недрах»: **НЕ ПРЕДУСМОТРЕНО;**

4.1.5. подготовка и утверждение в установленном порядке технического проекта разработки месторождения, согласованного в соответствии с Законом Российской Федерации «О недрах» не позднее **7 месяцев** с даты государственной регистрации лицензии.

После согласования и утверждения в установленном порядке технического проекта срок действия лицензии продлевается на срок отработки месторождения полезных ископаемых, исчисляемый исходя из технико-экономического обоснования разработки месторождения полезных ископаемых, обеспечивающего рациональное использование и охрану недр по заявке пользователя недр.

4.2. Сроки начала проведения геологического изучения недр и разведки месторождений полезных ископаемых: **НЕ ПРЕДУСМОТРЕНО.**

4.3. Срок ввода месторождения в эксплуатацию: **не позднее 25 месяцев** с даты утверждения в установленном порядке технического проекта разработки месторождения, согласованного в соответствии с Законом Российской Федерации «О недрах».

4.4. Сроки выхода предприятия по добыче полезных ископаемых на проектную мощность определяются согласованным и утвержденным в установленном порядке техническим проектом разработки месторождения.

4.5. Подготовка и утверждение в установленном порядке технического проекта ликвидации или консервации горных выработок, скважин, иных подземных сооружений, согласованного в соответствии с Законом Российской Федерации «О недрах», не позднее, чем за 1 год до планируемого срока завершения отработки месторождения.

5. Условия, определяющие виды и объемы поисковых и (или) геологоразведочных работ с разбивкой по годам, сроки их проведения

Условия, определяющие виды и объемы поисковых и (или) геологоразведочных работ с разбивкой по годам, сроки их проведения определяются утвержденными в установленном порядке проектами работ по геологическому изучению недр (поискам и оценке месторождений полезных ископаемых) и (или) по разведке месторождения.

6. Условия, связанные с платежами, взимаемыми при пользовании недрами, земельными участками, акваториями

6.1. Пользователь недр обязан уплатить разовый платеж за пользование недрами, в размере _____ рублей, за исключением суммы ранее внесенного задатка за участие в аукционе/конкурсе в размере _____ рублей, в течение 30 дней с даты государственной регистрации лицензии.

6.2. Пользователь недр обязан уплачивать регулярные платежи за пользование недрами:

6.2.1. на стадии поисков и оценки (за всю площадь участка недр, предоставленного в пользование, за исключением площадей открытых месторождений) по следующим ставкам:

Стадия поисков и оценки **НЕ ПРЕДУСМОТРЕНО**;

6.2.2. на стадии разведки, за площадь участка недр, на которой запасы соответствующего полезного ископаемого (за исключением площади горного отвода и (или) горных отводов, удостоверенных горноотводными актами) установлены и учтены Государственным балансом запасов, по следующим ставкам:

Стадия разведки **НЕ ПРЕДУСМОТРЕНО**.

6.3. Пользователь недр также обязан уплачивать иные, установленные законодательством Российской Федерации, платежи, налоги и сборы при пользовании недрами, земельными участками, акваториями.

7. Согласованный уровень добычи минерального сырья

Уровень добычи минерального сырья определяется техническим проектом разработки месторождения полезных ископаемых.

8. Право собственности на добытое минеральное сырье

Добытое из недр минеральное сырье является собственностью **АО «ДОНСКОЙ АНТРАЦИТ»** в соответствии с ч.3 ст. 1.2 Закона о недрах. Пользователь недр **имеет** право использовать отходы горнодобывающего и связанных с ним перерабатывающих производств.

9. Требования по предоставлению геологической информации, условия ее использования

9.1. Геологическая информация о недрах, включая образцы горных пород, керны, пластовые жидкости, геофизическую, геохимическую и иную информацию о недрах, полученную непосредственно в процессе геологического изучения, разведки и добычи полезных ископаемых, а также геологические отчеты, карты, планы, эскизы и пластические произведения, созданные пользователем недр, подлежит представлению в федеральный и территориальные фонды геологической информации.

9.2. Пользователь недр обязан обеспечить сохранность первичной геологической информации, полученной в ходе проведения работ на участке недр, в том числе образцов горных пород, кернов, пластовых жидкостей. По заявлению федерального и территориальных фондов геологической информации Пользователь недр, который представил им геологическую информацию о недрах, обязан на безвозмездной основе принять на временное хранение представленную ими геологическую информацию.

9.3. С момента представления геологической информации о недрах в федеральный и территориальные фонды геологической информации право собственности на материальный носитель (вещь), в котором выражена геологическая информация о недрах, переходит к Российской Федерации.

9.4. Геологическая информация о недрах, предоставленная Пользователем

недр в федеральный и территориальные фонды геологической информации, может использоваться без получения согласия ее обладателя (правообладателя) для ведения государственного баланса запасов полезных ископаемых, государственного кадастра месторождений и проявлений полезных ископаемых, государственного реестра работ по геологическому изучению недр, участков недр, предоставленных для добычи полезных ископаемых, а также в целях, не связанных с их добычей, и лицензий на пользование недрами, осуществления управления государственным фондом недр, разработки нормативных и ненормативных актов, государственного геологического изучения недр, прогнозирования опасных геологических процессов и явлений и устранения их последствий, осуществления мероприятий по обеспечению обороны страны и безопасности государства, принятия решений в соответствии с установленной компетенцией.

9.5. Пользователь недр обязан ежегодно, не позднее 15 февраля года, следующего за отчетным, представлять в соответствующий территориальный орган Федерального агентства по недропользованию информационный отчет о проведенных работах на предоставленном в пользование участке недр в порядке, определяемом Федеральным агентством по недропользованию и его территориальными органами.

10. Требования по охране недр и окружающей среды, безопасному ведению работ, связанных с использованием недрами

10.1. Пользователь недр обязан выполнять установленные законодательством требования по охране недр и окружающей среды, безопасному ведению работ, связанных с использованием недрами.

10.2. Пользователь недр обязан проводить в установленном порядке мониторинг окружающей среды (атмосферы, недр, водных объектов, почв, биоресурсов) в районе влияния предприятия по добыче полезных ископаемых.

11. Условия, при наступлении которых право пользования недрами прекращается на основании пункта 3 части первой статьи 20 Закона Российской Федерации «О недрах»

Право пользования Участком недр прекращается в соответствии с пунктом 3 части первой статьи 20 Закона Российской Федерации «О недрах» в случае невыполнения Пользователем недр требований пункта 6.1 настоящих Условий пользования недрами.

12. Условия, при наступлении которых право пользования недрами может быть досрочно прекращено, приостановлено или ограничено в соответствии со статьями 20, 21 и 23 Закона Российской Федерации «О недрах»

Право пользования недрами может быть досрочно прекращено, приостановлено или ограничено в соответствии с пунктом 2 части второй статьи 20 Закона Российской Федерации «О недрах» в следующих случаях:

12.1. нарушение Пользователем недр сроков, указанных в пунктах 4.1.1 – 4.1.5, 9.5 настоящих Условий пользования недрами;

12.2. нарушение Пользователем недр обязательств, указанных в пункте 6.2

настоящих Условий пользования недрами;

12.3. нарушение Пользователем недр обязательств, указанных в пункте 9.1 настоящих Условий пользования недрами по представлению информации в федеральный и территориальные фонды геологической информации;

12.4. нарушение Пользователем недр условий, указанных в пункте 5 настоящих Условий пользования недрами в части:

- срока начала проведения работ по геологическому изучению недр;
- сроков и объемов выполнения буровых, горных и геофизических работ.

12.5. нарушение Пользователем недр требований утвержденных в установленном порядке технических проектов разработки месторождений полезных ископаемых в части:

- срока начала строительства объектов инфраструктуры предприятия по добыче полезных ископаемых и (или) срока ввода в разработку месторождения полезных ископаемых;
- уровня добычи полезных ископаемых.

13. Дополнительные условия

В Условия пользования недрами подлежат включению следующие дополнительные условия:


13.1. условия, содержащиеся в технико-экономических предложениях победителя конкурса на право пользования участком недр - **не установлены;**

13.2. условия, предусмотренные Правительством Российской Федерации в отношении порядка пользования участком недр федерального значения - **не установлены;**

13.3. условия снижения содержания взрывоопасных газов в шахте, угольных пластах и выработанном пространстве до установленных допустимых норм при добыче (переработке) угля (горючих сланцев) определяются техническим проектом разработки месторождения полезных ископаемых;

13.4. Иные условия при наличии письменного согласования с Роснедра - **не установлены.**

Начальник Департамента
по недропользованию
по Южному федеральному округу



Ю.В. Распопов

« 06 » 2015 г.

**ФЕДЕРАЛЬНОЕ АГЕНТСТВО ПО НЕДРОПОЛЬЗОВАНИЮ****ДЕПАРТАМЕНТ ПО НЕДРОПОЛЬЗОВАНИЮ
ПО ЮЖНОМУ ФЕДЕРАЛЬНОМУ ОКРУГУ
(ЮГНЕДРА)****ПРИКАЗ**29.05.2015

г. Ростов-на-Дону

№ 153**О переоформлении лицензии РСТ 02626 ТЭ на пользование недрами
с целью разведки и добычи антрацита
на участке Обуховский Северный в Ростовской области**

На основании статьи 17¹ Закона Российской Федерации «О недрах» в связи с изменением наименования юридического лица - пользователя недр Открытого акционерного общества «Донской антрацит» на АКЦИОНЕРНОЕ ОБЩЕСТВО «ДОНСКОЙ АНТРАЦИТ» и на основании рекомендаций Комиссии по рассмотрению вопросов о предоставлении права пользования участками недр, внесении изменений, дополнений в лицензию и переоформление лицензий, а также о досрочном прекращении права пользования недрами на территории Ростовской области, отнесенным к полномочиям Департамента по недропользованию по Южному федеральному округу (протокол от 27.05.2015 г. № 84-2),

п р и к а з ы в а ю:

1. Переоформить лицензию РСТ 02626 ТЭ на пользование недрами, выданную Открытому акционерному обществу «Донской антрацит», на АКЦИОНЕРНОЕ ОБЩЕСТВО «ДОНСКОЙ АНТРАЦИТ».

2. На основании приказа Федерального агентства по недропользованию от 27.02.2015 г. № 177 «О проведении разовой актуализации лицензий на пользование недрами» актуализировать лицензию РСТ 02626 ТЭ в соответствии с приказом Роснедра № 56 от 26.01. 2015 г. «О внесении изменений в Инструкцию по документообороту, связанному с государственной системой лицензирования прав пользования недрами в Федеральном агентстве по недропользованию».

3. Отделу геологии и лицензирования по Ростовской области:

- обеспечить оформление, государственную регистрацию и выдачу АО «ДОНСКОЙ АНТРАЦИТ» лицензии на пользование недрами на участке Обуховский Северный в Ростовской области;

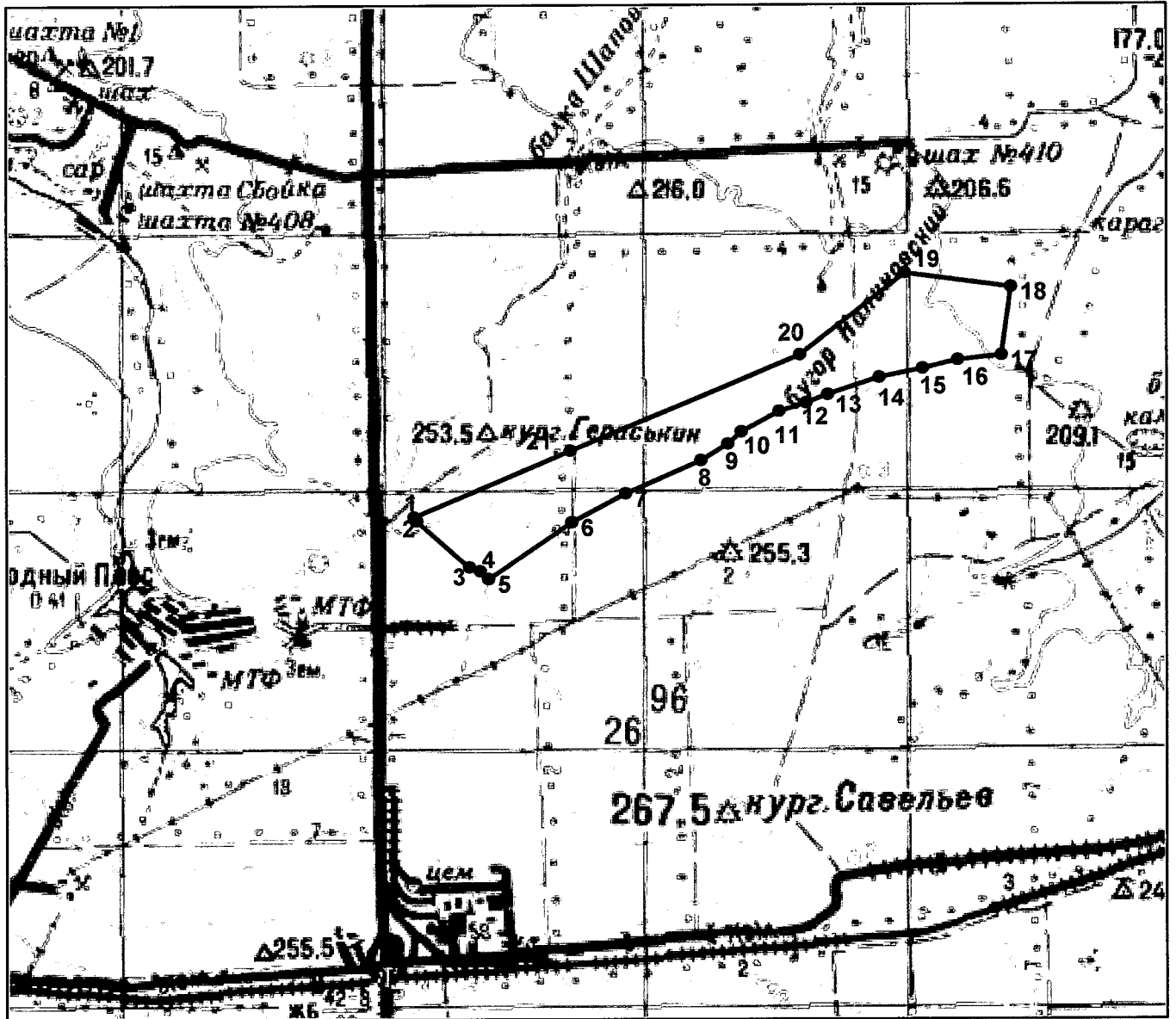
- снять с учета лицензию РСТ 02626 ТЭ и внести соответствующие изменения в Государственный реестр участков, предоставленных для добычи полезных ископаемых, а также в целях, не связанных с их добычей, и лицензий на пользование недрами на территории Ростовской области.

Начальник Департамента

Ю.В. Распов

СХЕМА РАСПОЛОЖЕНИЯ УЧАСТКА НЕДР

Масштаб 1:50 000



Пространственные границы и статус участка недр

Границы Участка недр ограничены контуром прямых линий со следующими географическими координатами угловых точек

Номер точки	Северная широта			Восточная долгота		
	градусы	минуты	секунды	градусы	минуты	секунды
1	48	04	35	40	15	54
2	48	04	34	40	15	55
3	48	04	22	40	16	14
4	48	04	21	40	16	18
5	48	04	19	40	16	21
6	48	04	33	40	16	52
7	48	04	40	40	17	12
8	48	04	48	40	17	40
9	48	04	52	40	17	50
10	48	04	55	40	17	55
11	48	05	00	40	18	09
12	48	05	02	40	18	19
13	48	05	04	40	18	27
14	48	05	08	40	18	46
15	48	05	10	40	19	02
16	48	05	12	40	19	15
17	48	05	13	40	19	31
18	48	05	30	40	19	35
19	48	05	34	40	18	56
20	48	05	14	40	18	17
21	48	04	51	40	16	52

Указание верхней и нижней границ участка недр

Верхняя граница: поверхность земли.

Нижняя граница: горизонт минус 300,0 м (абс.).

Статус участка недр: горный отвод.

Из площади участка недр исключаются площади участков недр, предоставленных в соответствии со следующими лицензиями на право пользования недрами

№ п/п	Серия, номер, вид лицензии на право пользования недрами
	Отсутствует

Координаты исключаемых площадей прикладываются на дополнительном листе (листах) **Отсутствуют.**

Площадь Участка недр за исключением площадей с ограничением права пользования недрами составляет **2,4 км²**.

Начальник отдела геологии и лицензирования по Ростовской области
Департамента по недропользованию
по Южному федеральному округу



В.М. Серикова

61 003036989

Форма №

P 5 1 0 0 1

Министерство Российской Федерации по налогам и сборам

СВИДЕТЕЛЬСТВО

о государственной регистрации юридического лица

Настоящим подтверждается, что в соответствии с Федеральным законом «О государственной регистрации юридических лиц» в единый государственный реестр юридических лиц внесена запись о создании юридического лица

Открытое акционерное общество "Донской антрацит"

(полное наименование юридического лица с указанием организационно-правовой формы)

ОАО "Донской антрацит"

(сокращенное наименование юридического лица)

(фирменное наименование)

5 июля 2004 за основным государственным регистрационным номером

(дата)

(месяц прописью)

(год)


1 0 4 6 1 4 4 0 0 1 5 0 7

Межрайонная инспекция МНС России №7 по Ростовской области
территориальный участок-6144 по г. Гуково

(Наименование регистрирующего органа)

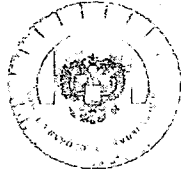
Зам. руководителя МИМ РФ
по НС № 7 по РО

Курбатова С. Г.



*Копии верны
главный инспектор*

серия 61 № 003036989



Форма № 1-1-Учет
Код по КНД 1121007

Федеральная налоговая служба
СВИДЕТЕЛЬСТВО

**О ПОСТАНОВКЕ НА УЧЕТ РОССИЙСКОЙ ОРГАНИЗАЦИИ
В НАЛОГОВОМ ОРГАНЕ ПО МЕСТУ ЕЕ НАХОЖДЕНИЯ**

Настоящее свидетельство подтверждает, что российская организация
АКЦИОНЕРНОЕ ОБЩЕСТВО "ДОНСКОЙ АНТРАЦИТ"

(полное наименование российской организации в соответствии с учредительными документами)

ОГРН

1	0	4	6	1	4	4	0	0	1	5	0	7
---	---	---	---	---	---	---	---	---	---	---	---	---

поставлена на учет в соответствии с
Налоговым кодексом Российской Федерации **05.07.2004**
(число, месяц, год)

в налоговом органе по месту нахождения **Межрайонная инспекция
Федеральной налоговой службы № 21 по Ростовской области (6144
Межрайонная инспекция Федеральной налоговой службы № 21 по
Ростовской области территориальный участок 6144 по г. Гуково)**

6	1	9	1
---	---	---	---

(наименование налогового органа и его код)

и ей присвоен

ИНН/КПП

6	1	4	4	0	0	9	8	9	4
---	---	---	---	---	---	---	---	---	---

 /

6	1	4	4	0	1	0	0	1
---	---	---	---	---	---	---	---	---


Заместитель начальника инспекции Межрайонной
инспекции Федеральной налоговой службы № 21 по
Ростовской области



(Handwritten signature)
МП

Корчаковская И. Е.

Копия верна



серия 61 № 007615504

*технический директор
главный инженер*

И. Г. Ямченко

СВЕДЕНИЯ ОБ УЧАСТКЕ НЕДР

I. Местоположение участка недр в административно-территориальном отношении с указанием границ особо охраняемых природных территорий, а также участков ограниченного и запрещенного землепользования.

Участок Обуховский Северный в административном отношении расположен в Красносулинском районе Ростовской области. В пределах площади участка населенные пункты отсутствуют, ближайшими населенными пунктами являются хутора Холодный Плес и Обухов № 4, расположенные соответственно в 1,5 км к юго-западу и в 3 км к юго-востоку от его границ. Ближайшая железнодорожная станция – ст. Михайловка, город Зверево и одноименная железнодорожная станция расположены в 5,5 км и в 12 км соответственно к юго-западу от границ участка. Промышленный и административный центр района – город Красный Сулин расположен в 25 км юго-западнее границ участка.

В 200-250 м к западу от границ участка проходит автодорога федерального значения Ростов-Москва (М-4)

В пределах участка отсутствуют особо охраняемые природные территории (ООПТ), земли ограниченного пользования, земли обороны и безопасности, родовые угодья коренных малочисленных народов, ограничения Генштаба ВС России, не проводятся геолого-разведочные работы за счет средств федерального бюджета и средств субъекта Федерации.

Схема расположения участка недр приведена в приложении № 3 к настоящей лицензии.

II. Геологическая характеристика участка недр с указанием наличия месторождений (залежей) полезных ископаемых и запасов (ресурсов) по ним.

Участок недр расположен в пределах Гуково-Зверевского угленосного района на северном крыле Должанско-Сулино-Садкинской синклинали и своей северо-восточной частью – в сводовой части Северной (Колпаковско-Замчаловской) антиклинали, южнее Новомихайловского сброса.

Геологоразведочные работы в районе Лицензионного участка проводились в 1957-1968 гг.

В структурном отношении участок Обуховский Северный приурочен к северному крылу Сулино-Садкинской синклинали и частично в сводовой части Северной (Колпаковско-Замчаловской) антиклинали северо-восточного простирания и характеризуется сравнительно простым геологическим строением. Породы угленосной толщи залегают под углами 20-30°.

Новомихайловский сброс, являющийся естественной границей Лицензионного участка, имеет северное падение под углами 70-75° и амплитуду до 100-114 м. На площади участка выявлен сброс № 15 юго-восточного простирания с амплитудой около 4 м. Также на площади участка возможно ожидать наличие разрывов с небольшими амплитудами и зон дробления различной мощности.

Угленосность Лицензионного участка связана с отложениями свиты C_2^5 среднего карбона. Каменноугольные отложения почти повсеместно перекрыты четвертичными осадками мощностью от 0,2 до 10-15 м и сложены чередующимися между собой слоями песчаников, песчаных и глинистых сланцев с подчиненными прослоями известняков и углей. Основным угольным пластом является пласт k_2 , вскрытый на глубинах 200-500 м. Угольный пласт имеет преимущественно простое, однопачечное строение, мощность 0,97 - 1,75 м, отнесен к категории выдержанных пластов средней мощности.

По марочному составу уголь пласта k_2 в соответствии с ГОСТ 25 543-88 относится к технологической группе ЗАВ (третий антрацитовый витринитовый), малозольный и

низкосернистый. Зольность угля составляет 5,0-18,3 %, преобладают значения в пределах 8-16 %. Содержание серы в углях - преимущественно 0,7-1,5%, значения высшей теплоты сгорания угля – 34,36 МДж/кг.

По сложности геологического строения, выдержанности и качеству угля Лицензионный участок относится к объектам второй группы сложности по классификации ГКЗ.

Горно – геологические условия отработки относительно простые, осложняющиеся на отдельных участках мелкоамплитудной тектонической нарушенностью и внедрением пород кровли в угольный пласт. Уголь пласта и углевмещающие породы характеризуются очень низкими содержаниями метана, будущая шахта может быть отнесена к 1 категории по газовому режиму. Антрацит несамовозгорающийся.

Гидрогеологические условия определяются, в основном, обводненностью каменноугольных отложений. По аналогии с соседними шахтами № 410 и «Дальняя» ожидаемый водоприток в выработки в течение года в среднем составляет 170-180 м³/ч.

Запасы антрацита по пласту k₂ на площади Лицензионного участка утверждены ГКЗ по результатам доразведки, завершенной в 1968 г., по категории В+С₁ протоколом № 5588 от 29.01.1969 г.

В 2012 году на участке проведена переоценка запасов антрацита, запасы антрацита по результатам переоценки утверждены ТКЗ по ЮФО (протокол 136/58 от 24.12.2012 г.) и составляют на 01.01.2015 г. 5722 тыс.т., в том числе категории В – 1469 тыс.т., категории С₁ – 4253 тыс.т.

III. Сведения о действующих технических проектах по состоянию на 01.01.2015 г на участке недр.

Этап освоения	Наименование проекта или указание на его отсутствие	Реквизиты документа (протокола, согласования, экспертизы)	Сроки проведения работ
Геологическое изучение (поиски и оценка)			
Разведка месторождений	-	-	-
Разработка месторождений и иные виды пользования недрами	-	-	-

IV. Сведения о добытых полезных ископаемых за период пользования участком недр (если ранее производилась добыча полезных ископаемых):

Добыча антрацита на участке не велась.

V. Наличие других пользователей недр в границах данного участка недр по состоянию на «01» 01.2015 г.:

В пределах предоставленного участка недр другие пользователи недр отсутствуют.

Начальник отдела геологии и лицензирования по Ростовской области
Департамента по недропользованию
по Южному федеральному округу



В.М. Серикова

Перечисление предыдущих пользователей данным участком недр

№№	Пользователь недр	Серия, номер, вид лицензии на право пользование недрами	Дата предоставления	Основание предоставления	Дата прекращения действия	Основание прекращения
1.	ОАО «Донской антрацит»	РСТ 02626 ТЭ	16.01.2012 г.	Пункт 4 ст. 10.1. Закона РФ «О недрах» в ред. от 21.11.2011 г. № 331-ФЗ (по результатам аукциона)	Дата регистрации настоящей лицензии	Переоформление лицензии

Начальник отдела геологии и лицензирования по Ростовской области
 Департамента по недропользованию
 по Южному федеральному округу



В.М. Серикова


Краткая справка о пользователе недр

1. Наименование юридического лица	
1.1. Полное	АКЦИОНЕРНОЕ ОБЩЕСТВО «ДОНСКОЙ АНТРАЦИТ»
1.2. Сокращенное	АО «ДОНСКОЙ АНТРАЦИТ»
2. Адрес местонахождения: 347879, Ростовская область, г. Гуково, ул. Комсомольская, 33	
4. ИНН	6144009894
5. КПП	614401001
6. Контактные телефоны и другие данные	
6.1. Телефон № 1	(863 61) 3-87-74
7. Банковские реквизиты	
7.1. Наименование, адрес банка	ОАО «Сбербанк России» Родионово-Несветайское отделение Ростовского отделения № 5221 ЮЗБ СБ РФ в ГРКЦ ГУ Банка России по Ростовской области
7.2. Расчетный счет	40702810252090098207
7.3. БИК	046015602
7.4. Корреспондентский счет	30101810600000000602
8. Сведения о лице имеющем право действовать от имени юридического лица без доверенности	
8.1. Должность	Генеральный директор
8.2. ФИО	Прядильщиков Игорь Николаевич

Начальник отдела геологии и лицензирования
по Ростовской области
Департамента по недропользованию
по Южному федеральному округу



В.М. Серикова

Федеральное агентство по недропользованию
Департамент по недропользованию
по Южному федеральному округу
ДОПОЛНЕНИЕ (ИЗМЕНЕНИЕ)
ЗАРЕГИСТРИРОВАНО
«15» декабря 2021г.
в реестре за № 278

(подпись уполномоченного регистратора)
Севанова Е.М.
(Ф.И.О. регистратора)

ДОПОЛНЕНИЕ № 1
к лицензии на пользование недрами РСТ 03155 ТЭ

Департаментом по недропользованию по Южному федеральному округу (далее – Югнедра, Орган, предоставивший лицензию) в лице начальника Коломенской Виктории Глебовны, действующей на основании Положения, в соответствии с Приказом Югнедра от 19.11.2021г. № 278 принято решение внести настоящим Дополнением в лицензию РСТ 03155 ТЭ, предоставленную Акционерному обществу «Донской антрацит», следующие изменения и дополнения:

I. Изложить Схему расположения участка недр и описание пространственных границ участка недр в редакции приложения № 11 к лицензии РСТ 03155 ТЭ.

II. Раздел 2 Условий пользования недрами (Приложение №1 к лицензии РСТ 03155 ТЭ от 08.06.2015г.) изложить в следующей редакции:

«2. Пространственные границы и статус участка недр, предоставленного в пользование

Схема расположения участка недр и описание пространственных границ участка недр содержится в приложении № 11 к настоящей лицензии.»

III. Включить в состав лицензии РСТ 03155 ТЭ в качестве ее неотъемлемых составных частей:

- Приложение № 10 - Приказ Югнедра от 19.11.2021г. № 278 «О внесении изменений и дополнений в лицензию на пользование недрами РСТ 03155 ТЭ» на 2 л.

- Приложение № 11 – «Схема расположения участка недр, пространственные границы и статус участка недр» на 2 л.

IV. Считать утратившим силу Приложение № 3 «Схема расположения участка недр и описание пространственных границ участка недр» к лицензии РСТ 03155 ТЭ с даты государственной регистрации настоящего Дополнения № 1 к лицензии РСТ 03155 ТЭ.

V. Настоящее Дополнение является неотъемлемой составной частью лицензии РСТ 03155 ТЭ и действует с даты его государственной регистрации.

Начальник Департамента
по недропользованию
по Южному федеральному округу



Коломенская В.Г.

«23» ноября 2021 г.

С изменениями и дополнениями в лицензию РСТ 03155 ТЭ согласен,

Чермоус А.В.

Ф.И.О. и подпись лица, представляющего АО «Донской антрацит»

«25» ноября 2021 г.



ФЕДЕРАЛЬНОЕ АГЕНТСТВО ПО НЕДРОПОЛЬЗОВАНИЮ

**ДЕПАРТАМЕНТ ПО НЕДРОПОЛЬЗОВАНИЮ
ПО ЮЖНОМУ ФЕДЕРАЛЬНОМУ ОКРУГУ
(ЮГНЕДРА)**

ПРИКАЗ

19.11.2021

г. Ростов-на-Дону

№ 278

**О внесении изменений и дополнений в лицензию
на пользование недрами РСТ 03155 ТЭ**

В соответствии со статьей 12, 22 Закона Российской Федерации «О недрах», пунктом 43 Административного регламента Федерального агентства по недропользованию по исполнению государственных функций по осуществлению выдачи, оформления и регистрации лицензий на пользование недрами, внесения изменений и дополнений в лицензии на пользование участками недр, а также переоформления лицензий, и принятия, в том числе по представлению Федеральной службы по надзору в сфере природопользования и иных уполномоченных органов, решений о досрочном прекращении, приостановлении и ограничении права пользования участками недр, утвержденного приказом Минприроды России от 29.09.2009г. № 315, и рекомендациями Комиссии по рассмотрению вопросов о предоставлении права пользования участками недр, внесении изменений, дополнений в лицензии и переоформлении лицензий, а также о досрочном прекращении права пользования недрами на территории Южного федерального округа, отнесенным к компетенции Департамента по недропользованию по Южному федеральному округу (протокол № 57.2.21 – РО от 17.11.2021 г.),

п р и к а з ы в а ю:

1. Внести изменения в лицензию РСТ 03155 ТЭ, выданную Акционерному обществу «Донской антрацит», в части уточнения сведений о пространственных границах предоставленного участка недр, в том числе изложения координат угловых точек участка в государственной системе координат ГСК-2011.

2. Отделу геологии и лицензирования по Ростовской области обеспечить (Чебановой Г.М.):

- подготовку, оформление и направление на согласование с недропользователем соответствующего дополнения к лицензии РСТ 03155 ТЭ;

- государственную регистрацию в установленном порядке и выдачу Дополнения к лицензии РСТ 03155 ТЭ;
- направление копии Дополнения к лицензии РСТ 03155 ТЭ в федеральный и территориальный фонды геологической информации;
- внесение сведений о выданном дополнении к лицензии РСТ 03155 ТЭ в базу данных ГИС АСЛН.

Начальник



В.Г. Коломенская

Пространственные границы и статус участка недр

Границы участка недр ограничены контуром прямых линий со следующими географическими координатами угловых точек:

Угловые точки участка недр	Система координат ГСК-2011					
	Северная широта			Восточная долгота		
	Градусы	Минуты	Секунды	Градусы	Минуты	Секунды
1	48	04	36,26	40	15	49,20
2	48	04	35,80	40	15	49,81
3	48	04	22,74	40	16	8,88
4	48	04	22,55	40	16	12,24
5	48	04	20,70	40	16	15,11
6	48	04	34,36	40	16	46,56
7	48	04	41,74	40	17	6,97
8	48	04	49,57	40	17	34,58
9	48	04	52,95	40	17	42,54
10	48	04	56,56	40	17	49,78
11	48	05	01,67	40	18	2,42
12	48	05	04,53	40	18	15,47
13	48	05	05,62	40	18	20,88
14	48	05	09,85	40	18	39,81
15	48	05	12,17	40	18	56,18
16	48	05	13,55	40	19	9,51
17	48	05	14,21	40	19	25,37
18	48	05	32,07	40	19	28,42
19	48	05	35,42	40	18	50,93
20	48	05	15,70	40	18	11,47
21	48	04	53,34	40	16	46,35

Верхняя граница: поверхность земли.

Нижняя граница: горизонт минус 300,0 м (абс.).

Статус участка недр: горный отвод.

Площадь участка недр составляет 2,4 км².

**Начальник Департамента
по недропользованию по
Южному федеральному округу**



В.Г. Коломенская

АКЦИОНЕРНОЕ ОБЩЕСТВО «ДОНСКОЙ АНТРАЦИТ»

COMPANY DON-ANTHRACITE

ул. Комсомольская, 33, г. Гуково, Ростовская область
347879, Российская Федерация
тел.: +7 863 613 87 74

33, Komsomol'skaya Str. Gukovo, Rostov Region
347879, Russian Federation
tel.: +7 863 613 87 74

р/с 40702810252090098207
ОАО «Сбербанк России», Родионово-Несветайское
отделение (на правах управления)
Ростовского отделения № 5221
ЮЗБ СБ РФ в ГРКЦ ГУ Банка
России по Ростовской области
к/с 30101810600000000602
БИК 046015602
ИНН 6144009894
КПП 614401001

Account 40702810252090098207
Bank: OJSC «Sberbank of Russia»
Rodionovo-Nesvetayskaya Branch
(on the basis of management) of Rostov Branch №5221
SWB Sberbank RF in MFSC of MA
of Bank of Russia in Rostov Region
c/a 30101810600000000602
BIC 046015602
Tax Payer ID Number 6144009894
RRC 614401001


08.12.2021 № 01-18/980
На № _____ от _____

Начальнику департамента по
недропользованию
по ЮФО
(Югнедра)
В.Г. Коломенской

Уважаемая Виктория Глебовна,

АО "ДОНСКОЙ АНТРАЦИТ" направляет Вам для государственной регистрации оба экземпляра подписанного Дополнения №1 к лицензии на пользование недрами РСТ 03155 ТЭ.

Главный инженер
АО «ДОНСКОЙ АНТРАЦИТ»



Косинский В.В

«ЮГНЕДРА»
Вход. № 4622
13 12 2021